MODELO 01

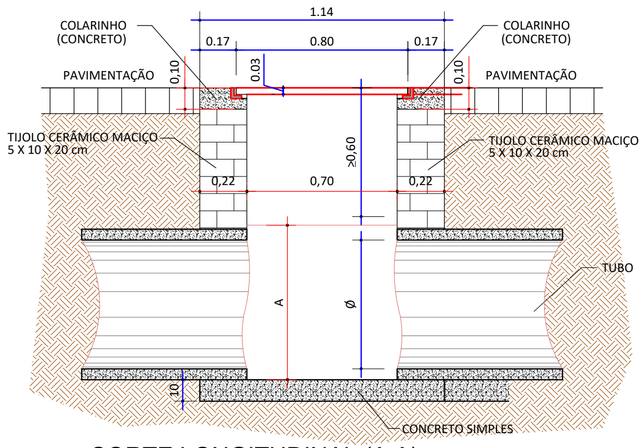

CORTE LONGITUDINAL (A A)

ESC.: 1:20

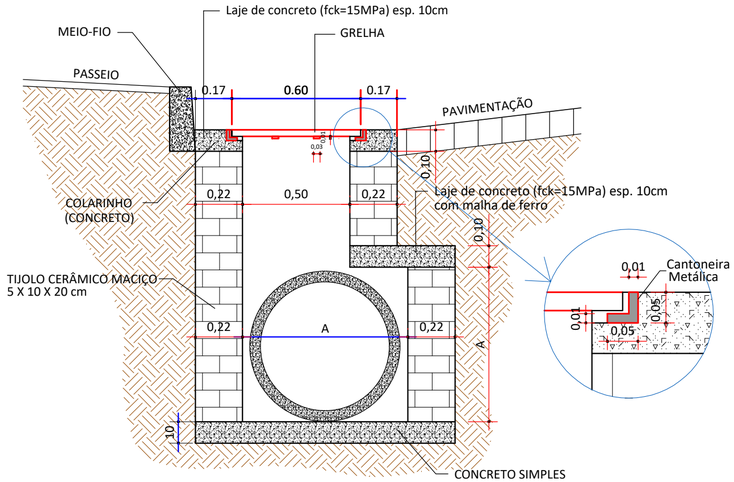

CORTE TRANSVERSAL (B B)

ESC.: 1:20

OBS.: A BOCA DE LOBO SÓ SERÁ REBOCADA INTERNAMENTE

CONVENÇÃO

A=0,50m TUBULAÇÃO Ø30cm
A=0,70m TUBULAÇÃO Ø40cm
A=0,80m TUBULAÇÃO Ø60cm
A=1,00m TUBULAÇÃO Ø80cm
A=1,20m TUBULAÇÃO Ø100cm
A=1,40m TUBULAÇÃO Ø120cm

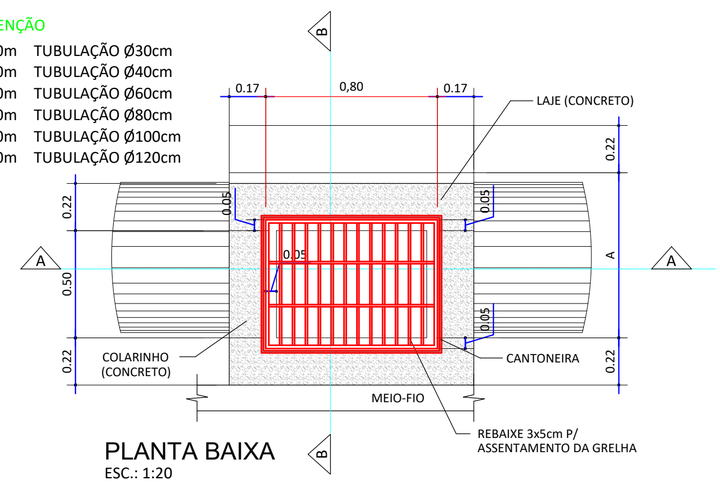

PLANTA BAIXA

ESC.: 1:20

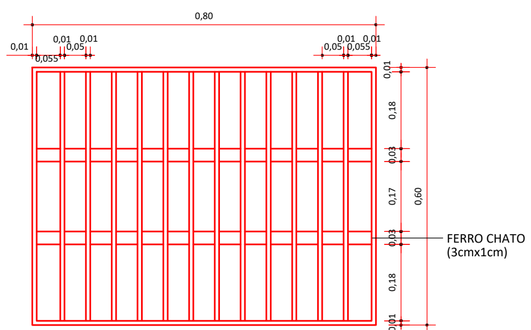

PLANTA - GRELHA

ESC.: 1:10

AMERIOS

ASSOCIAÇÃO DOS MUNICÍPIOS DO ENTRE RIOS - SC

BOM JESUS DO OESTE-CAIBI-CAMPO ERÊ-CUNHA PORÃ-CUNHATAÍ-FLOR DO SERTÃO
IRACEMINHA-MARAVILHA-MODELO-PALMITOS-RIQUEZA-ROMELÂNDIA-SALTINHO
SANTA TEREZINHA DO PROGRESSO-SÃO MIGUEL DA BOA VISTA-SAUDADES-TIGRINHOS

ENDEREÇO:
Av. Euclides da Cunha, 160 - Cx. P. 47 - Centro
89.874-000 - MARAVILHA - Santa Catarina
Fone/Fax: (0**49)3664-0282 e-mail:engenharia@amerios.org.br
CNPJ 00.961.206/0001-88

MUNICÍPIO DE CUNHATAÍ - SC

OBRA:

PROJETO DE PAVIMENTAÇÃO

RUA SELVINO DIEL
RUA FELIPPE DIEL
RUA FLORESTAL
RUA EMÍLIA MORAES KLAUCK

RESPONSÁVEL TÉCNICO:
ENGENHEIRO CIVIL
CREA/SC: 063.732-0

ARLEI TODESCATO

ASS. RESP. TÉCNICO:
ARLEI TODESCATO: 83313834949
Assinado de forma digital por ARLEI TODESCATO:83313834949 Dados: 2025.05.13 09:08:33 -03'00'

ESPECIFICAÇÕES:
BOCA DE LOBO

TOPÓGRAFO:
MATEUS TURATTI
ENGENHEIRO FLORESTAL
CREA/SC: 111.227-5 Geomensor Incra FXQ
GeoTerra Topografia

PROPRIETÁRIO:
MUNICÍPIO DE CUNHATAÍ - SC

LOCAL:
PERÍMETRO URBANO

ASS. PREFEITO:
DIRCEU HOSS:52607852900
Assinado de forma digital por DIRCEU HOSS:52607852900 Dados: 2026.02.02 09:58:10 -03'00'
MUNICÍPIO DE CUNHATAÍ
CNPJ: 01.612.116/0001-44

FOLHA: 05

DESENHO: CAMILA BURIN

Nº DESENHO: D3/2025/CUNHATAÍ/MAIO/LOTEAMENTO ERNESTO DIEL

DATA: MAIO/2025

ESCALA: INDICADA